



2014 年香港定向總會沿徑定向賽



賽員須知

比賽資料：

- 比賽日期：2014年10月5日（星期日）
賽事中心：粉嶺公立學校（新界粉嶺粉嶺村651號）
賽區範圍：北區公園及粉嶺圍
形式：精確賽，按指定次序到訪控制點，並設有計時控制點（Timed Control，下稱TC）
本次賽事A組(高級組)為本年度香港沿徑定向錦標賽的其中一場入圍賽。
地圖：1：4000比例、2米等高線間距、ISSOM2007彩圖、2014年版、國際定向提示符號
獎項：每組前3名獲發獎牌

- 賽事控制員：鄭文暉先生
賽事主持：李伏龍先生
路線設計員：朱錦鴻先生、梁智恩先生
賽事中心及起點主任：梁毅信先生
終點主任：胡玉麟先生
計時控制點主任：朱錦鴻先生
賽區主任：梁智恩先生
成績主任：洪家武先生
仲裁團：何進豪先生、李德根先生、陳麗而小姐
查詢：info@oahk.org.hk

賽前查詢電話：2504-8112

比賽當日緊急聯絡電話：9687-1126

注意事項!!! Attention!!! 嚴禁代替他人出賽，如被發現，雙方賽員均會被取消賽事的成績。

大會程序：

- 1200 賽事中心開放（賽員可於報到處領取號碼布及控制咭）
1315 起點開放、計時控制點開放
1330 A組及B組賽員開始出發
1345 終點區開放
1430 計時控制點關閉
1445 出發區關閉，派發解構圖(Solution map)
1615 終點區、賽區關閉
1630 總成績公佈
1645 頒獎，賽事結束
賽事程序可按當日情況作出修改。如有更改，賽會會在當日於賽事中心公佈。

賽事規則：

賽事採用國際定向聯盟Competition Rules for IOF Trail Orienteering Events (2014)

<http://orienteering.org/wp-content/uploads/2010/12/Competition-Rules-for-IOF-Trail-Orienteering-Events-2014.pdf>

及 香港定向總會定向賽事則例 <http://oahk.org.hk/tech/TechnicalCorner/Competition-Bylaw-2014-01-c.pdf>

賽事中心

1. 賽事中心位於粉嶺公立學校，地址為新界粉嶺粉嶺村 651 號。
2. 賽會不安排交通，賽員須自行前往賽事中心。
3. 賽員可乘以下公共交通：
 - 港鐵粉嶺港鐵站 C 出口，沿紅色路線，經新運路，前往粉嶺公立學校，步行約 10 分鐘
 - 以下所列巴士及小巴路線：乘坐九巴 79K 線巴士於「粉嶺法院大樓」站 (粉嶺法院大樓對出) 下車，然後步行 10 分鐘前往。乘坐九巴 78K 線巴士於粉嶺泳池站下車，然後步行 5 分鐘前往。」

比賽賽員禁止進入下圖紫色方格內的公園及粉嶺圍有關範圍，否則會被取消參賽資格。

(參與早上短途接力賽的賽員進行比賽時則不在此限)



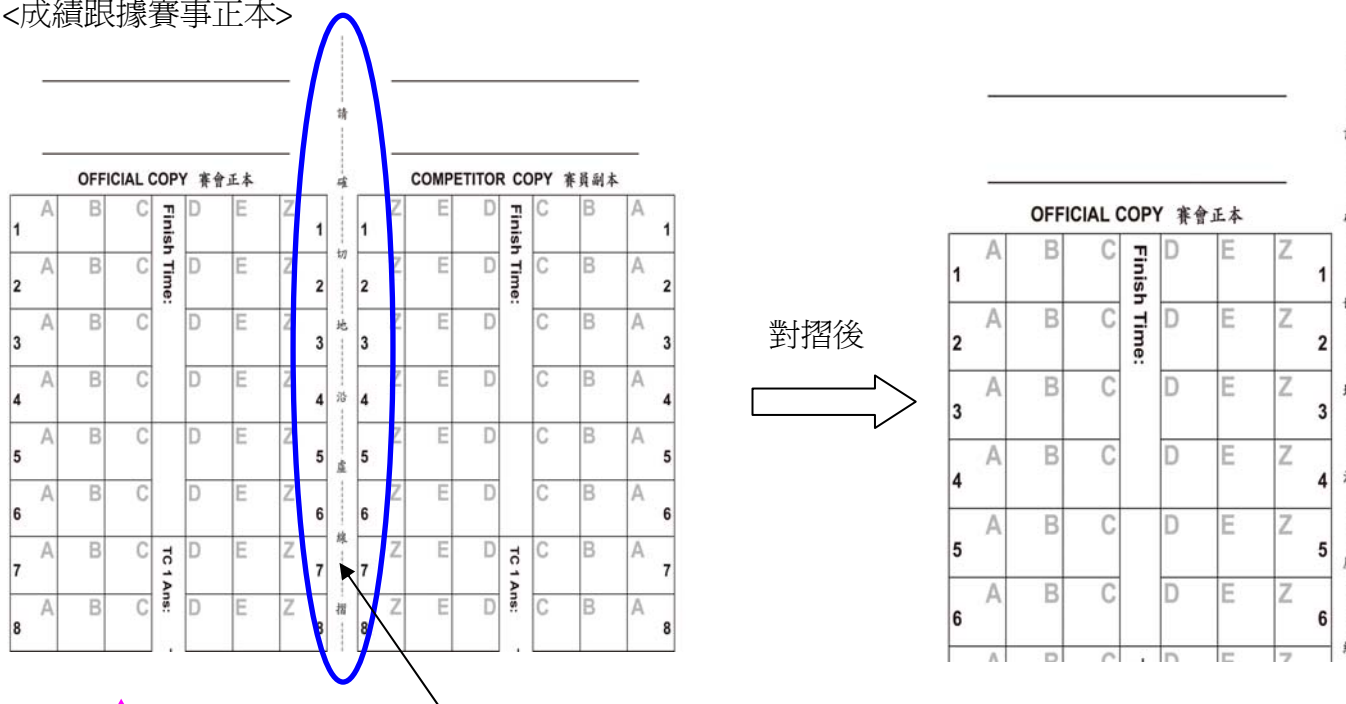
4. 粉嶺港鐵站沿途有指示，建議賽員跟隨以上地圖指示路線進入賽事中心，賽員嚴禁於賽前進入賽區範圍內。

5. 賽事中心設有洗手間，請保持環境清潔。
6. 賽事中心設有大會時間顯示。
7. 參加者請到賽事中心報到處領取號碼布、扣針及控制卡。
8. 賽員請自行保管個人財物，如有任何遺失，賽會概不負責。
9. 大會不設行李寄存服務；賽員請勿攜帶貴重物品，如有遺失，大會概不負責。
10. 賽員不可穿著任何釘鞋進入賽事中心及賽區。
11. 大會不設水站，請賽員自備充足用水。

沿徑定向控制卡

控制卡中間有虛線，請沿該線確切地摺疊起，最後稍加壓力使其固定。

<成績跟據賽事正本>



出發區：



虛線

比賽模式

1. 出發區設於賽事中心內
2. 賽員按出發時間到起點報到，然後由工作人員安排進行計時控制點比賽。
3. 出發區於14:45關閉，所有遲於此刻抵達出發區的賽員，將不獲准出發。
4. 完成計時控制點後，賽員將沿指示前往地圖派發處 (A組距離550米,步行約須10分鐘; B組距離450米,步行約須7-8分鐘)，該處將有工作人員派發精確賽地圖及登記出發時間，請按工作人員指示出發，而賽員收到精確賽地圖後比賽限時開始計算。
5. 由計時控制點前往精確賽地圖派發處須要經過交通燈過路處橫過馬路，賽員必須按照交通燈號橫過馬路，否則將被取消比賽資格。(賽員請遵守交通規則，如違例者會被取消資格，如被執法人員檢控賽會概不負責。)

賽程及賽區資料：

1. 各組別的賽程、控制點數目及總分數如下：

組別	長度(千米)	攀高(米)	限時	沿路賽控制點數目	計時控制點數目	總分數 [^]
A	1,700	10	90分鐘	13	3	13
B	1,400	10	75分鐘	10	1	10

[^]根據國際定向聯盟Competition Rules for IOF Trail Orienteering Events (2014)第25.1，計時控制點並不計算分數

2. **逾時者每5分鐘扣1分，未夠5分鐘當5分鐘計算。**
3. 賽區由兩部分組成：市區公園及村落，賽區內主要路徑為三合土地包括公園小徑及行人路，賽員沒有道路使用優先權，請禮讓其他行人。
4. 賽區內會有工作人員巡邏看守，賽員必須按規定次序完成打孔，並切勿離開三合土路徑或進入禁區範圍。
5. 賽區不設水站，賽員如有需要可攜帶適量飲料。

沿路賽比賽規則 (各組適用)：

1. 賽員必需沿著路徑(地圖上以淺啡色表示)前往控制點，離開石屎路徑即屬犯規，**亦不得進入小徑**(地圖上以黑色虛線表示) 範圍。

2. 賽區內有**禁止**或X表示)，將



進入的路徑(地圖上以紫色一以彩帶或告示牌向賽員示意。

3. 賽員必須按規定次序前往各控制點。
4. 參加者到達 Decision Point (下稱DP)後，**請勿阻塞DP位置。賽員可以在路徑上前後移動及觀察，可再回到DP位置確認所選旗號的排序。**
5. DP位置在路旁作實地顯示，但**不會**出現在地圖上。不同組別的 DP 牌以不同顏色顯示，上面註明A組或B組。

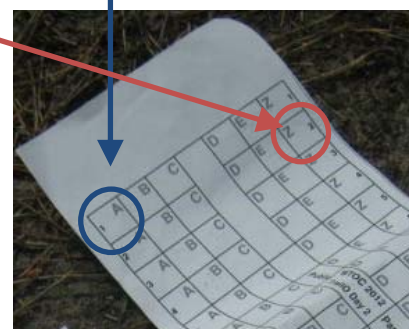


6. **A組及B組均有「Z」答案**(即沒有正確答案)的情況。
7. **離開DP約5至10米有打孔夾掛在路旁**，賽員需要在控制卡記錄所選擇的旗號，例如**第1號控制點答案是A，便在 1A格打孔**；又如**第2號控制點沒有一個旗號在正確位置，便在 2Z格打孔**。

8. 控制卡是一式兩聯，由一張A4紙對摺，要在對摺的狀態下打孔，打孔時正本向上(朝天)。

9. **重覆打孔、打出格、漏打及多重選擇均被視為錯誤選擇。**

10. 每個控制點，答對1分，答錯無分。各組成績及名次排序均以分數由高至低排列，如同分，A組將以計時控制點的耗時由少至多排序，B組則排同等名次。




11. 完成所有賽程後，參加者必須在限時前回到終點，**逾時越過終點將會被扣分**。超過限時首先會被扣一分，然後每過 5 分鐘再扣多一分。

計時控制點 (TC) 比賽規則：

1. 請賽員在TC停止牌前排隊，等候指示進入計時控制點區域。
2. 當工作人員指示可以進入時，排在首名的賽員方可進入比賽範圍。
3. 賽員必須坐在預設的椅子上作答。
4. 每一個TC限時**30秒**，**不設Z答案**，即肯定有一個旗號是正確。
5. **計時由參加者收到TC地圖開始**，在決定答案後請**在答案板上選擇答案**，**賽會不接受任何口頭作答的答案**。答題時請清晰地以**手指指答案(如圖示)**

TC 答案板



TC 停止牌

6. 當參加者指著答案板上所選擇的答案後，計時立即停止，工作人員會在控制卡上寫上參加者的答案及耗時。已作答的選擇均不能更改，無論工作人員有否能及時回覆賽員的選擇。否則當作多重答案，以「W」來代表，成績會以第8點「情況二」計算。
7. 餘下10秒時，工作人員會提醒參加者。當限時完結，工作人員將立即收回地圖。
8. 成績計算方法：
情況一 答對總耗時會是TC完成秒數(即0-30秒)；
情況二 答錯總耗時會是TC完成秒數加60秒(懲罰時間)；
情況三 限時完結時沒有答案總耗時會是90秒。
9. 完成後不得拿走TC地圖及答案板。
10. TC進行流程可參考以下短片：<http://youtu.be/ZnFLv1Ett60>

終點區：

1. 所有賽員無論完成賽事與否，或遺失控制卡，均須在限時內或賽區關閉前向終點報到，否則會被取消參賽資格(DISQ)。
2. 當賽員抵達終點時，請沿彩帶進入終點區。
3. 比賽時間以越過地面終點線為準，工作人員會在控制卡正本寫上完成時間及暫時**收回控制卡**。
4. **賽員不得將賽程資料公開或透露予未出發的賽員**，違者會被取消參賽資格(DISQ)。
5. 由終點步行返回賽事中心約600米需時約10分鐘，沿途有指示。沿途請小心來往車輛及留意路面狀況

適用於是次比賽之地圖符號及控制點提示：

1. 不會繪畫在地圖上的特徵 (Unmapped Features)

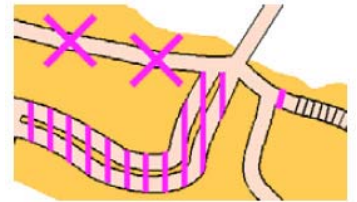
所有燈柱、花灑水掣等類似人造物均不會在地圖上顯示。

2. 明顯植物分界(Distinct Vegetation Boundary)

明顯植物分界(ISSOM Ref: 416)是以樹冠覆蓋作為分界線，與傳統定向相同。

3. 不可通越路段及禁區(Forbidden Route & Out-of-bounds Area)

賽區內多處為不可進入之路段及禁區(包括單車徑及馬路)，不准進入處會於地圖上顯示，實地亦會有指示提醒賽員路段為不可通越。賽員如被發現進入或橫越不可通越路段或禁區，可被取消資格。



無論完成賽事與否 各賽員必須向終點或賽事中心報到！

成績公佈、投訴及抗議：

1. 成績及名次排序: A組及B組均以分數由高至低排序，

若出現同分的情況，名次將以計時控制點的耗時結果由少至多排序。

2. 賽員需攜同號碼布於賽事中心領回解構圖。

3. 賽員如對比賽成績或賽事有**投訴或異議**，須於成績公佈後**10分鐘內**，**以書面親身向賽會提出**，並請留下聯絡電話號碼。

4. 有關投訴將由賽會處理，裁決結果將立即通知提出投訴的賽員。

5. 提出投訴的賽員若對賽會的裁決有異議，可提出抗議並須於**10分鐘內以書面親身向裁判團提出**。倘超出這個時限，大會將不受理任何抗議。

7. 抗議的投訴將由仲裁團作出商議裁決，**仲裁團的裁定為最終判決**。

8. 如投訴人為裁判團成員之一，大會將即時現場委任另一賽員擔任。

其他比賽規則及備註：

1. 本次賽事將不設行李寄存區，賽員須自行負責個人意外及財物損失的責任。

2. 賽員須遵守一般公民守則，保持地方清潔。

3. 除指南針外，禁止使用任何工具器材(包括通訊工具)。

4. 比賽期間不可和其他參加者有任何交流、交談或溝通。

5. 違反以上任何一項規則會被取消參賽資格(DISQ)，賽區及控制點工作人員會記錄違規賽員資料。

6. 賽員須知內容如有更改，以賽會當日公佈為準。

7. 所有賽員須自行負責個人意外責任，賽會概不負責。

8. 賽員請注意交通安全及留意路面情況，請勿在單車徑上行走或停留，如違反交通規則者會被取消

資格，如被執法人員檢控賽會概不負責。

9. 賽區是公眾地方，有其他人士使用，賽員沒有優先使用權。
10. 賽員如移動或損壞控制點或賽會設施，也將被取消參賽資格，若有損毀，須按價賠償。
11. 比賽當日上午 10 時或以後，如天文台發出黃色暴雨警告或三號或以上風球，賽事將不會舉行。延期作賽與否，有關賽事消息將在以下地方公佈。
本會網頁 <http://www.yaoc.org.hk/cgi-bin/msgboard.cgi> ；
面書 facebook: <https://www.facebook.com/groups/16694972995/>
12. 為預防登革熱症及日本腦炎，建議賽員使用防蚊用品。
13. 比賽期間，請小心保管控制卡。
14. 賽員嚴禁於賽前在賽區範圍內進行與定向有關之活動，直至賽事結束為止!

查詢

香港定向總會

電話： 2504 8112

傳真： 2577 5595

電郵： info@oahk.org.hk

地址： 香港銅鑼灣大球場徑一號奧運大樓 1014 室

網頁： <http://www.oahk.org.hk>

----- 完 -----